潭口溪河道管理范围划定总图

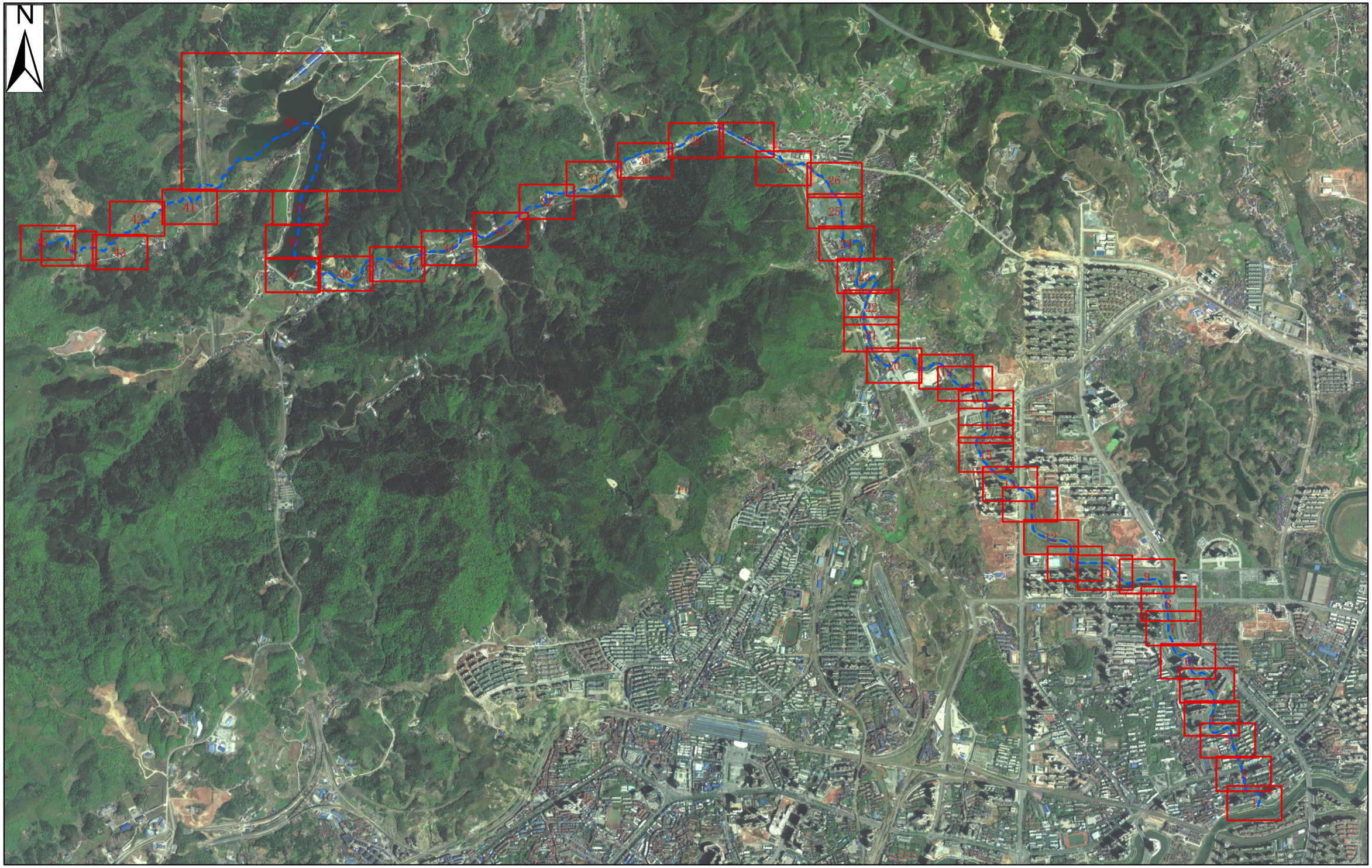

潭口溪河道管理范围划定图（1/45）

鹤城区水利局

鹤城区自然资源局

批准单位：鹤城区人民政府　　审核单位：怀化市水利局、自然资源和规划局

制图单位：湖南新思维工程咨询勘测设计院

2023年8月划界

制 图 者：

检 查 者：

CGCS2000国家大地坐标系，中央经线111°

1985国家高程基准

1:1000

潭口溪河道管理范围划定图（2/45）

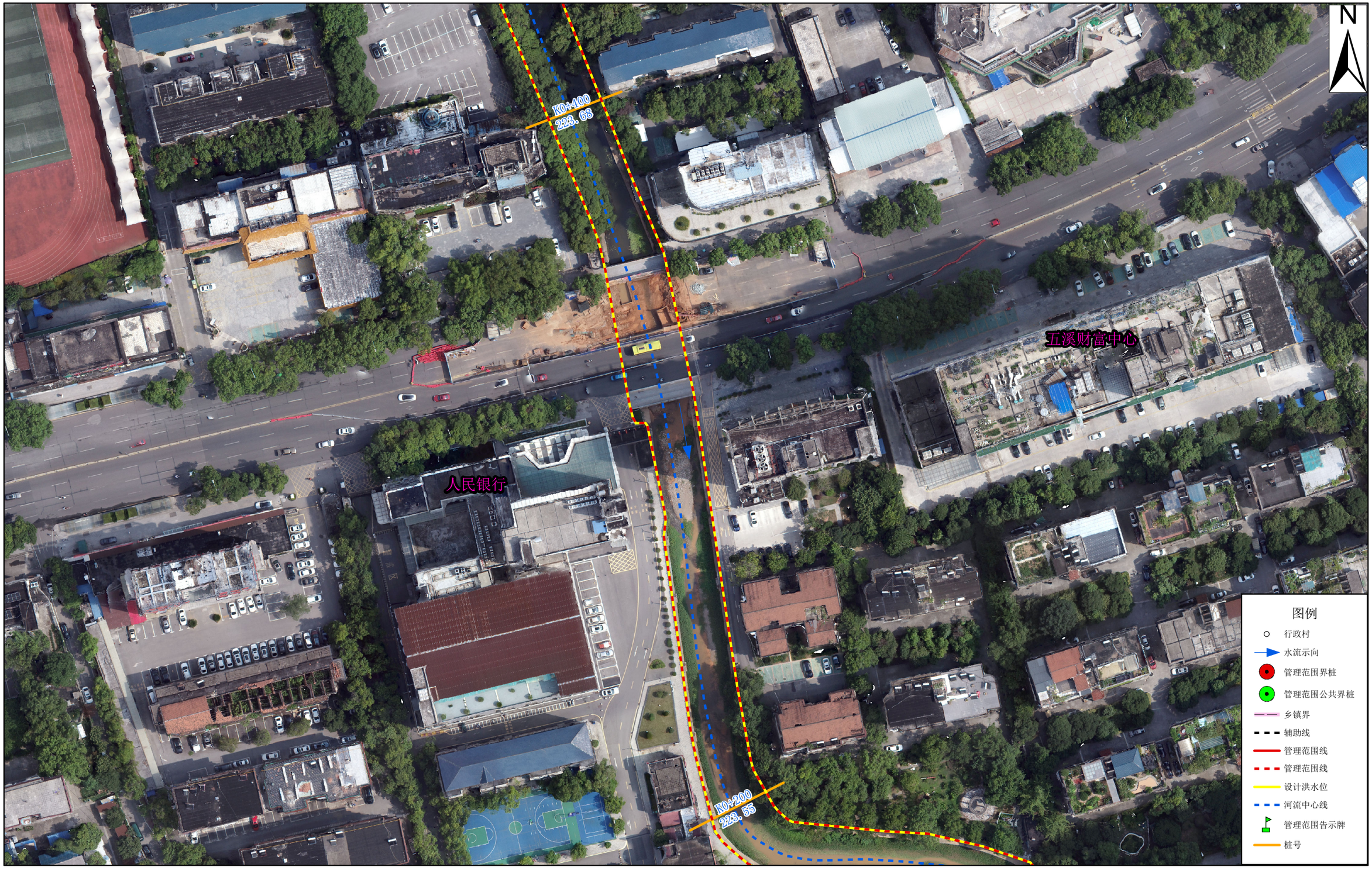

鹤城区水利局

鹤城区自然资源局

批准单位：鹤城区人民政府　　审核单位：怀化市水利局、自然资源和规划局

制图单位：湖南新思维工程咨询勘测设计院

2023年8月划界

制 图 者：

检 查 者：

CGCS2000国家大地坐标系，中央经线111°

1985国家高程基准

1:1000

潭口溪河道管理范围划定图（3/45）

鹤城区水利局

鹤城区自然资源局

批准单位：鹤城区人民政府　　审核单位：怀化市水利局、自然资源和规划局

制图单位：湖南新思维工程咨询勘测设计院

2023年8月划界

制 图 者：

检 查 者：

CGCS2000国家大地坐标系，中央经线111°

1985国家高程基准

1:1000

潭口溪河道管理范围划定图（4/45）

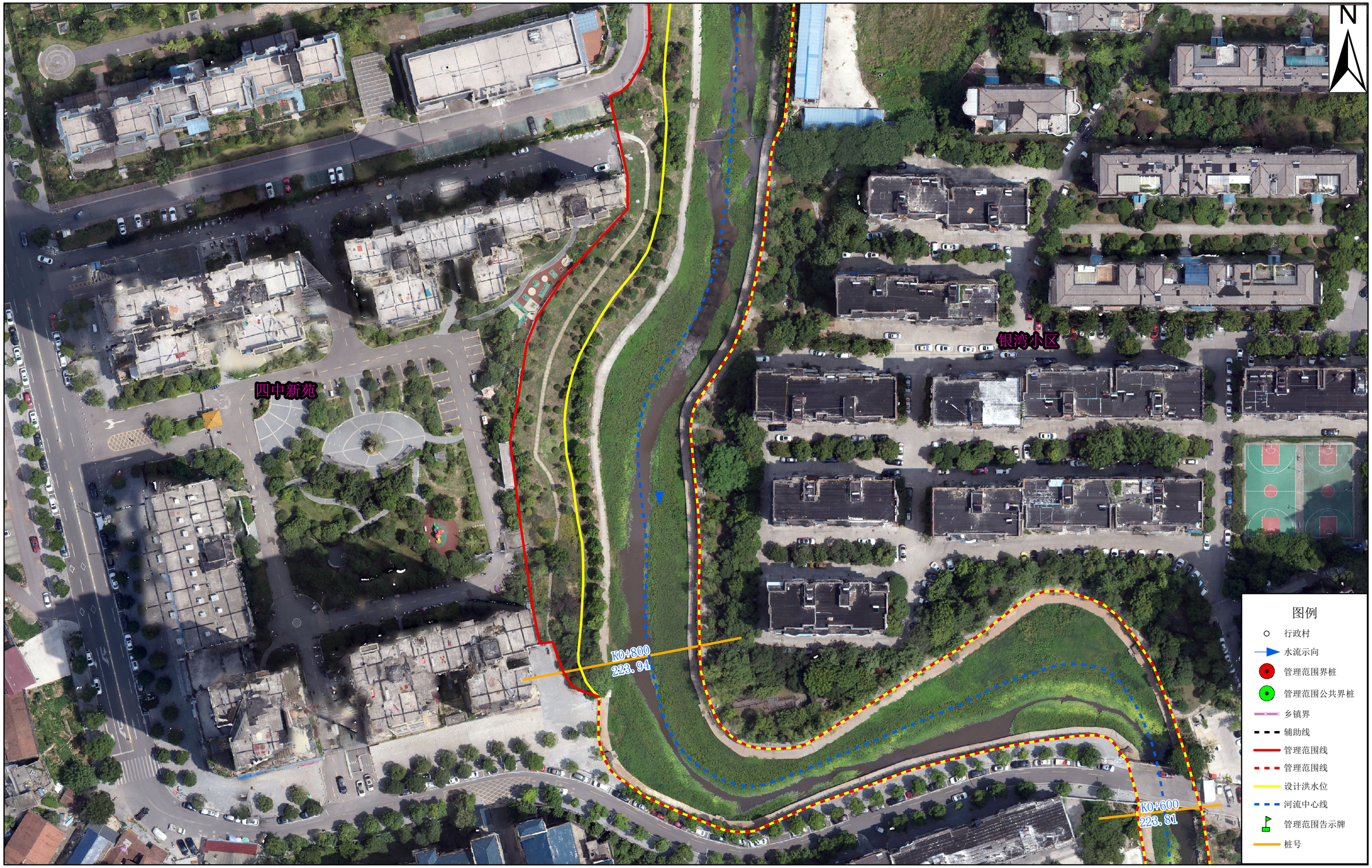

鹤城区水利局

鹤城区自然资源局

批准单位：鹤城区人民政府　　审核单位：怀化市水利局、自然资源和规划局

2023年8月划界

CGCS2000国家大地坐标系，中央经线111°

1985国家高程基准

1:1000

制图单位：湖南新思维工程咨询勘测设计院

制 图 者：

检 查 者：

潭口溪河道管理范围划定图（5/45）

鹤城区水利局

鹤城区自然资源局

批准单位：鹤城区人民政府　　审核单位：怀化市水利局、自然资源和规划局

制图单位：湖南新思维工程咨询勘测设计院

2023年8月划界

制 图 者：

检 查 者：

CGCS2000国家大地坐标系，中央经线111°

1985国家高程基准

1:1000

潭口溪河道管理范围划定图（6/45）

鹤城区水利局
鹤城区自然资源局

批准单位：鹤城区人民政府　　审核单位：怀化市水利局、自然资源和规划局

制图单位：湖南新思维工程咨询勘测设计院

2023年8月划界

制 图 者：

检 查 者：

CGCS2000国家大地坐标系，中央经线111°

1985国家高程基准

1:1000

潭口溪河道管理范围划定图（7/45）

鹤城区水利局
鹤城区自然资源局

批准单位：鹤城区人民政府　　审核单位：怀化市水利局、自然资源和规划局

制图单位：湖南新思维工程咨询勘测设计院

2023年8月划界

制 图 者：

检 查 者：

CGCS2000国家大地坐标系，中央经线111°

1985国家高程基准

1:1000

潭口溪河道管理范围划定图（8/45）

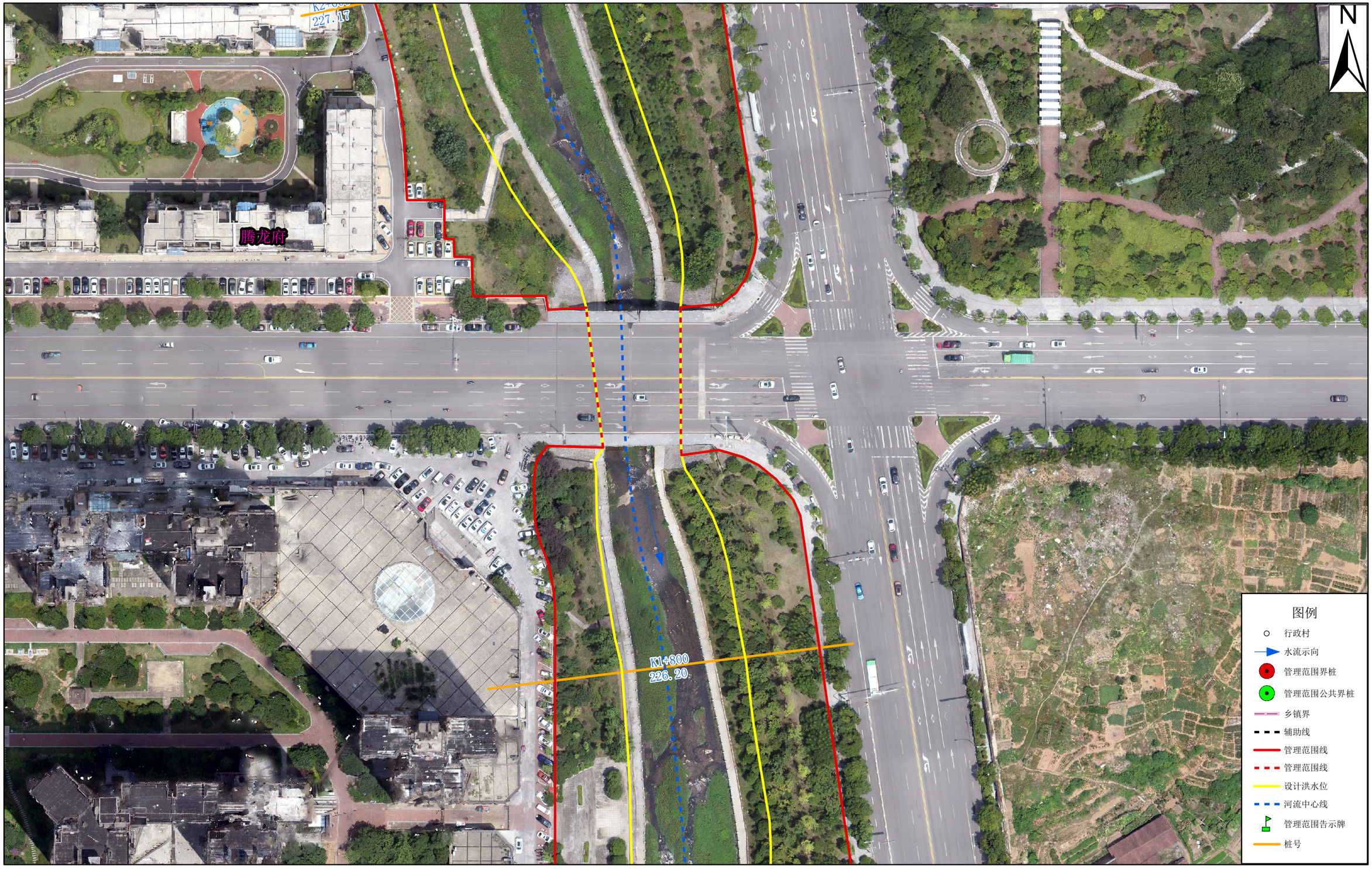

鹤城区水利局

鹤城区自然资源局

批准单位：鹤城区人民政府　　审核单位：怀化市水利局、自然资源和规划局

制图单位：湖南新思维工程咨询勘测设计院

2023年8月划界

制 图 者：

检 查 者：

CGCS2000国家大地坐标系，中央经线111°

1985国家高程基准

1:1000

潭口溪河道管理范围划定图（9/45）

鹤城区水利局
鹤城区自然资源局

批准单位：鹤城区人民政府　　审核单位：怀化市水利局、自然资源和规划局

制图单位：湖南新思维工程咨询勘测设计院

2023年8月划界

制 图 者：

检 查 者：

CGCS2000国家大地坐标系，中央经线111°

1985国家高程基准

1:1000

潭口溪河道管理范围划定图（10/45）

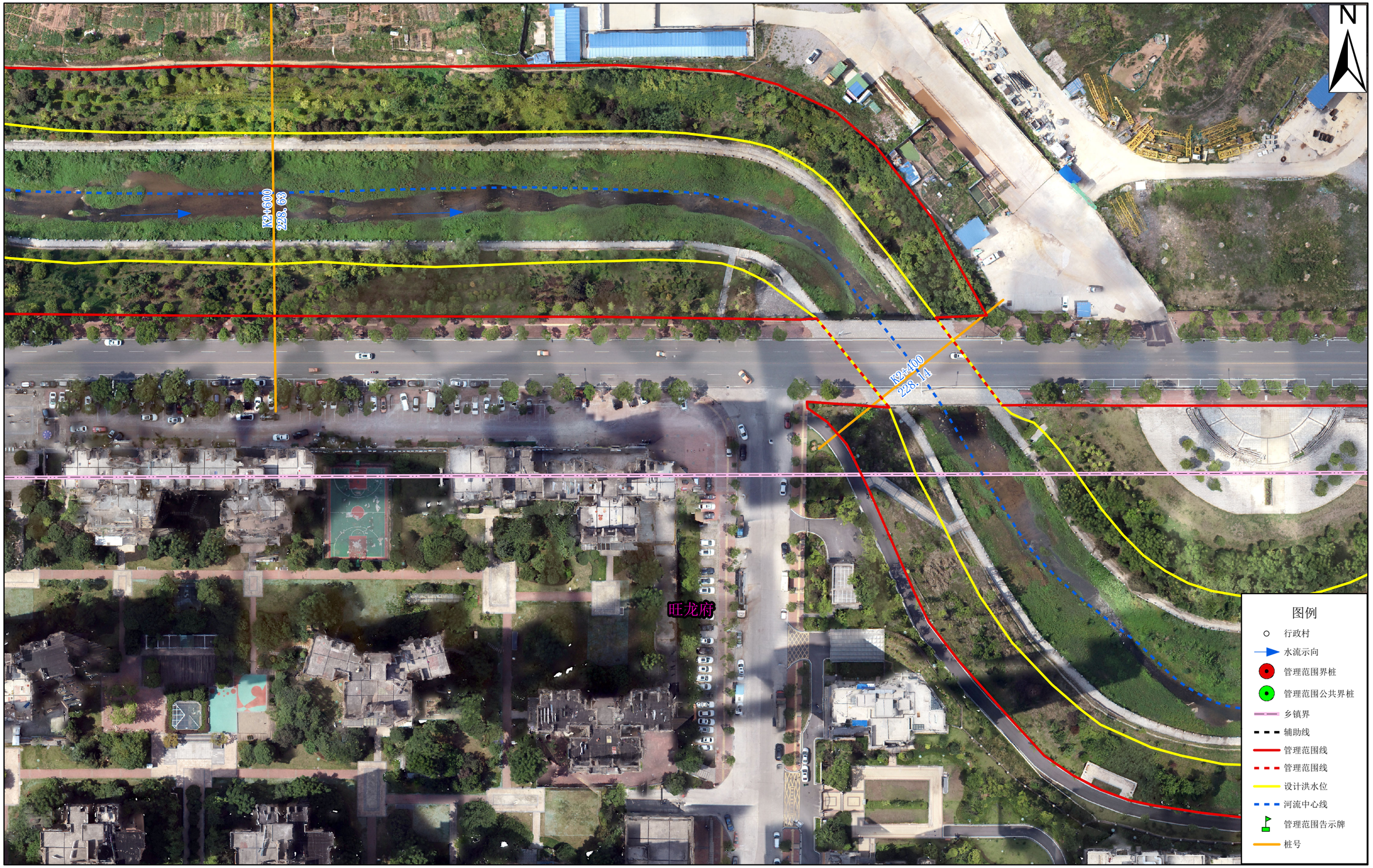

鹤城区水利局

鹤城区自然资源局

批准单位：鹤城区人民政府　　审核单位：怀化市水利局、自然资源和规划局

制图单位：湖南新思维工程咨询勘测设计院

2023年8月划界

制 图 者：

检 查 者：

CGCS2000国家大地坐标系，中央经线111°

1985国家高程基准

1:1000

潭口溪河道管理范围划定图（11/45）

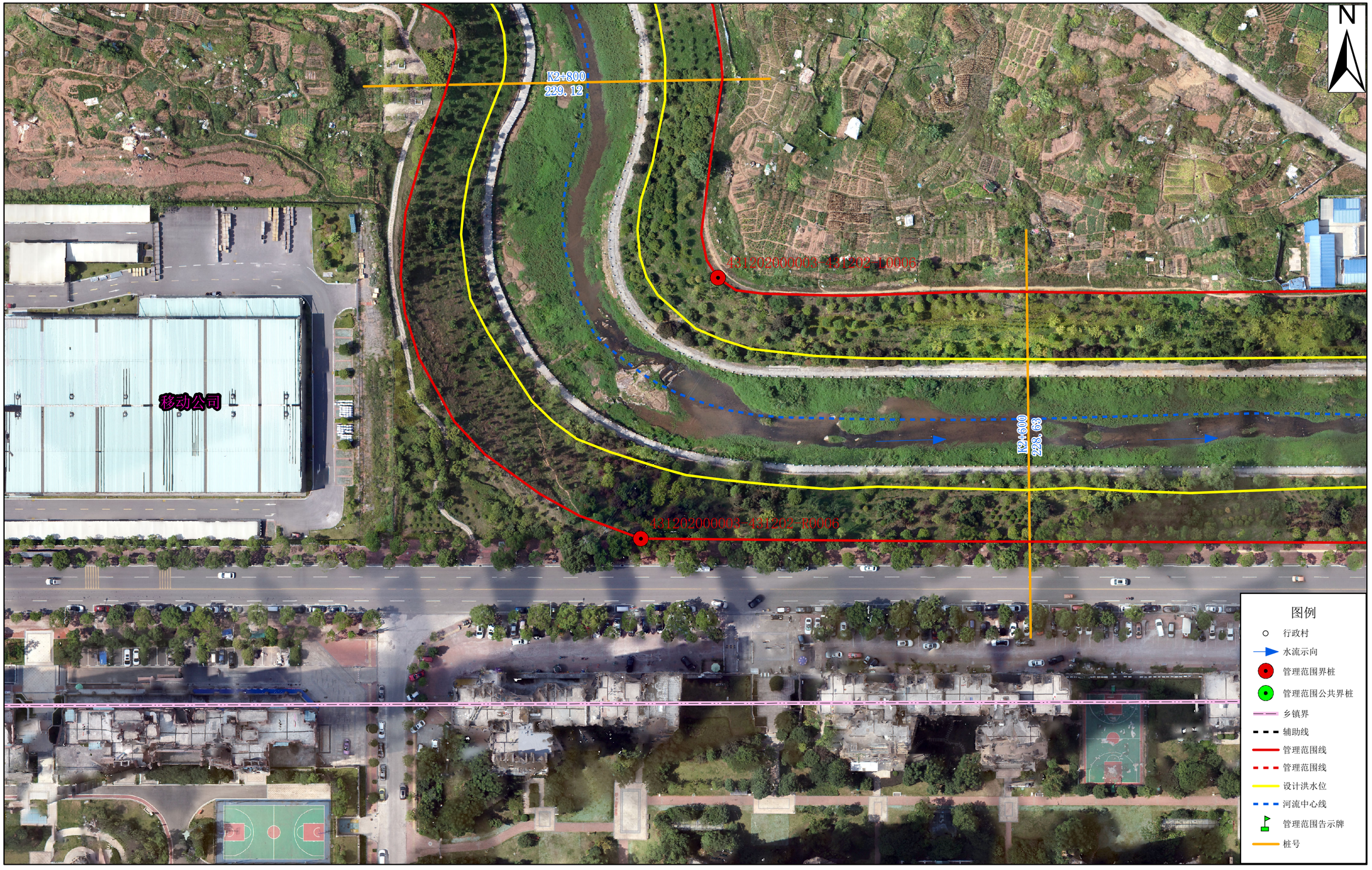

鹤城区水利局

鹤城区自然资源局

批准单位：鹤城区人民政府　　审核单位：怀化市水利局、自然资源和规划局

制图单位：湖南新思维工程咨询勘测设计院

2023年8月划界

制 图 者：

检 查 者：

CGCS2000国家大地坐标系，中央经线111°

1985国家高程基准

1:1000

潭口溪河道管理范围划定图（12/45）

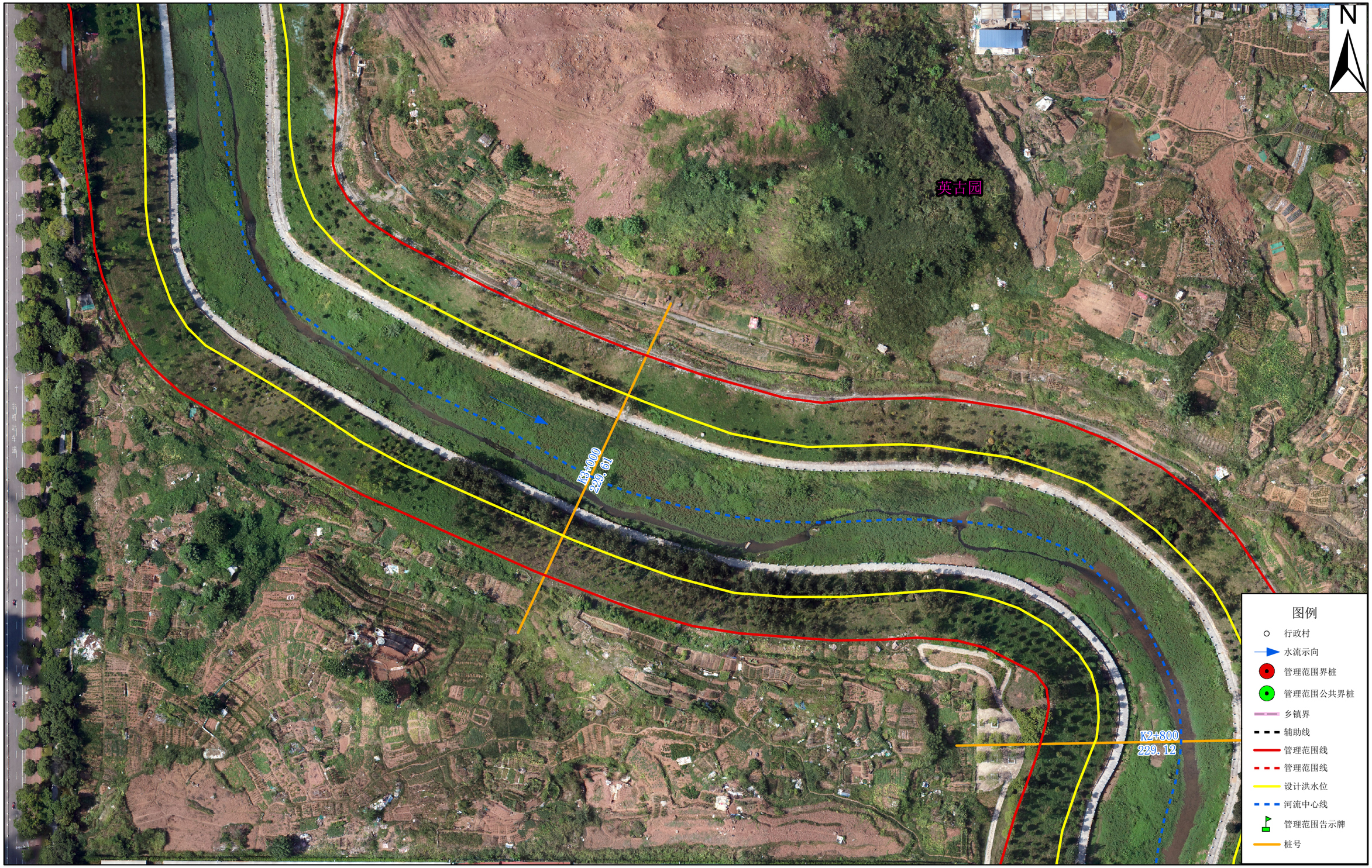

鹤城区水利局

鹤城区自然资源局

批准单位：鹤城区人民政府　　审核单位：怀化市水利局、自然资源和规划局

制图单位：湖南新思维工程咨询勘测设计院

2023年8月划界

制 图 者：

检 查 者：

CGCS2000国家大地坐标系，中央经线111°

1985国家高程基准

1:1000

潭口溪河道管理范围划定图（13/45）



鹤城区水利局

鹤城区自然资源局

批准单位：鹤城区人民政府　　审核单位：怀化市水利局、自然资源和规划局

制图单位：湖南新思维工程咨询勘测设计院

2023年8月划界

制 图 者：

检 查 者：

CGCS2000国家大地坐标系，中央经线111°

1985国家高程基准

1:1000

潭口溪河道管理范围划定图（14/45）

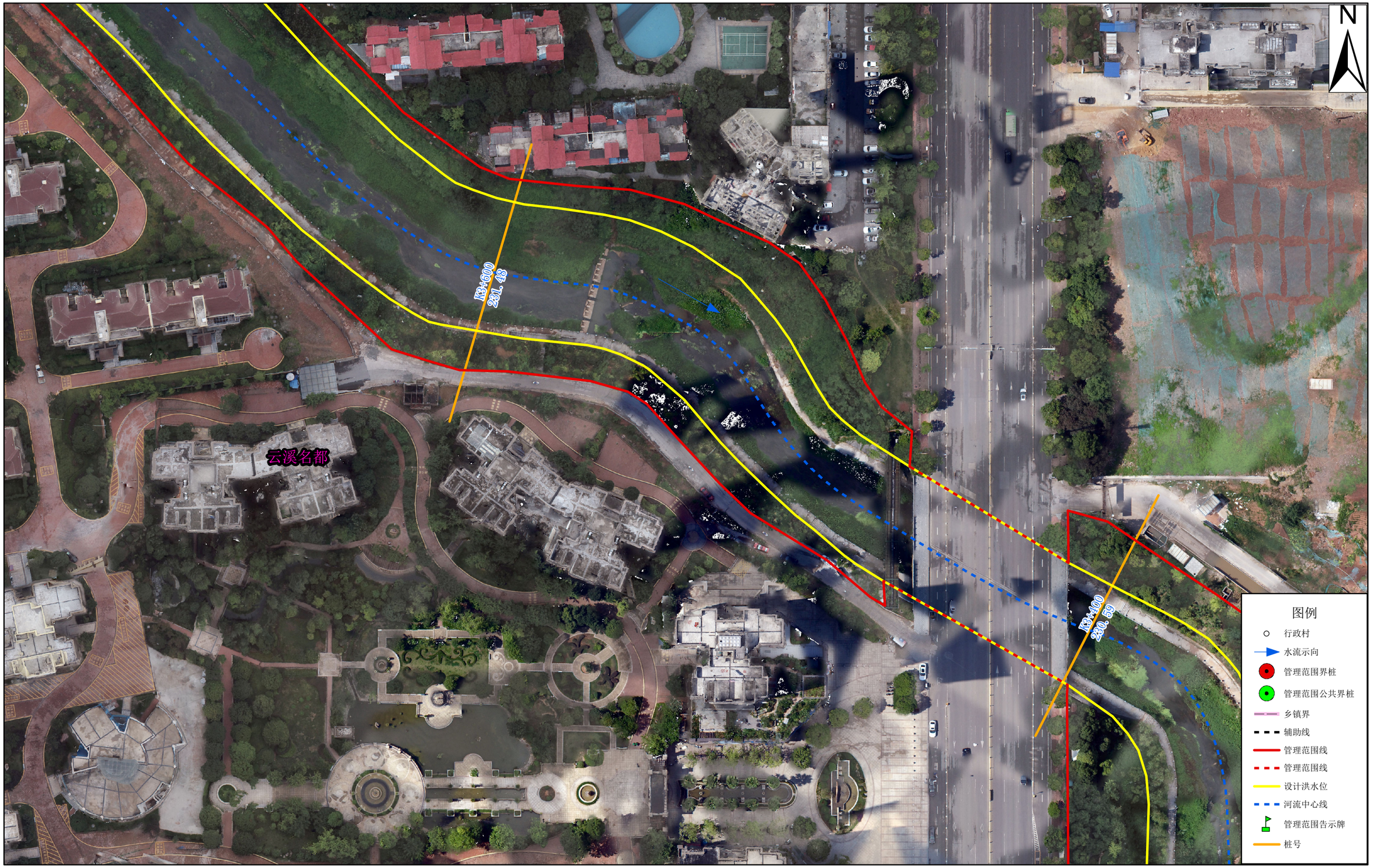

鹤城区水利局
鹤城区自然资源局

批准单位：鹤城区人民政府　　审核单位：怀化市水利局、自然资源和规划局　　制图单位：湖南新思维工程咨询勘测设计院

2023年8月划界　　制 图 者：

CGCS2000国家大地坐标系，中央经线111°　　检 查 者：

1985国家高程基准

1:1000

潭口溪河道管理范围划定图（15/45）

鹤城区水利局

鹤城区自然资源局

批准单位：鹤城区人民政府　　审核单位：怀化市水利局、自然资源和规划局

制图单位：湖南新思维工程咨询勘测设计院

2023年8月划界

制 图 者：

检 查 者：

CGCS2000国家大地坐标系，中央经线111°

1985国家高程基准

1:1000

潭口溪河道管理范围划定图（16/45）

鹤城区水利局

鹤城区自然资源局

批准单位：鹤城区人民政府　　审核单位：怀化市水利局、自然资源和规划局

制图单位：湖南新思维工程咨询勘测设计院

2023年8月划界

制 图 者：

检 查 者：

CGCS2000国家大地坐标系，中央经线111°

1985国家高程基准

1:1000

潭口溪河道管理范围划定图（17/45）



鹤城区水利局

鹤城区自然资源局

批准单位：鹤城区人民政府　　审核单位：怀化市水利局、自然资源和规划局

制图单位：湖南新思维工程咨询勘测设计院

2023年8月划界

制 图 者：

检 查 者：

CGCS2000国家大地坐标系，中央经线111°

1985国家高程基准

1:1000

潭口溪河道管理范围划定图（18/45）

鹤城区水利局

鹤城区自然资源局

批准单位：鹤城区人民政府　　审核单位：怀化市水利局、自然资源和规划局

制图单位：湖南新思维工程咨询勘测设计院

2023年8月划界

制 图 者：

检 查 者：

CGCS2000国家大地坐标系，中央经线111°

1985国家高程基准

1:1000

潭口溪河道管理范围划定图（19/45）

鹤城区水利局

鹤城区自然资源局

批准单位：鹤城区人民政府　　审核单位：怀化市水利局、自然资源和规划局

制图单位：湖南新思维工程咨询勘测设计院

2023年8月划界

制 图 者：

检 查 者：

CGCS2000国家大地坐标系，中央经线111°

1985国家高程基准

1:1000

潭口溪河道管理范围划定图（20/45）

鹤城区水利局

鹤城区自然资源局

批准单位：鹤城区人民政府　　审核单位：怀化市水利局、自然资源和规划局

制图单位：湖南新思维工程咨询勘测设计院

2023年8月划界

制 图 者：

检 查 者：

CGCS2000国家大地坐标系，中央经线111°

1985国家高程基准

1:1000

潭口溪河道管理范围划定图（21/45）

鹤城区水利局

鹤城区自然资源局

批准单位：鹤城区人民政府　　审核单位：怀化市水利局、自然资源和规划局

制图单位：湖南新思维工程咨询勘测设计院

2023年8月划界

制 图 者：

检 查 者：

CGCS2000国家大地坐标系，中央经线111°

1985国家高程基准

1:1000

潭口溪河道管理范围划定图（22/45）

鹤城区水利局
鹤城区自然资源局

批准单位：鹤城区人民政府　　审核单位：怀化市水利局、自然资源和规划局

制图单位：湖南新思维工程咨询勘测设计院

2023年8月划界

制 图 者：

检 查 者：

CGCS2000国家大地坐标系，中央经线111°

1985国家高程基准

1:1000

潭口溪河道管理范围划定图（23/45）

鹤城区水利局
鹤城区自然资源局

批准单位：鹤城区人民政府　　审核单位：怀化市水利局、自然资源和规划局

制图单位：湖南新思维工程咨询勘测设计院

2023年8月划界

制 图 者：

检 查 者：

CGCS2000国家大地坐标系，中央经线111°

1985国家高程基准

1:1000

潭口溪河道管理范围划定图（24/45）

鹤城区水利局

鹤城区自然资源局

批准单位：鹤城区人民政府　　审核单位：怀化市水利局、自然资源和规划局

制图单位：湖南新思维工程咨询勘测设计院

2023年8月划界

制 图 者：

CGCS2000国家大地坐标系，中央经线111°

检 查 者：

1985国家高程基准

1:1000

潭口溪河道管理范围划定图（25/45）

鹤城区水利局

鹤城区自然资源局

批准单位：鹤城区人民政府　　审核单位：怀化市水利局、自然资源和规划局

制图单位：湖南新思维工程咨询勘测设计院

2023年8月划界

制 图 者：

检 查 者：

CGCS2000国家大地坐标系，中央经线111°

1985国家高程基准

1:1000

潭口溪河道管理范围划定图（26/45）

鹤城区水利局

鹤城区自然资源局

批准单位：鹤城区人民政府　　审核单位：怀化市水利局、自然资源和规划局

制图单位：湖南新思维工程咨询勘测设计院

2023年8月划界

制 图 者：

检 查 者：

CGCS2000国家大地坐标系，中央经线111°

1985国家高程基准

1:1000

潭口溪河道管理范围划定图（27/45）

鹤城区水利局
鹤城区自然资源局

批准单位：鹤城区人民政府　　审核单位：怀化市水利局、自然资源和规划局
2023年8月划界
CGCS2000国家大地坐标系，中央经线111°
1985国家高程基准

1:1000

制图单位：湖南新思维工程咨询勘测设计院
制 图 者：
检 查 者：

潭口溪河道管理范围划定图（28/45）

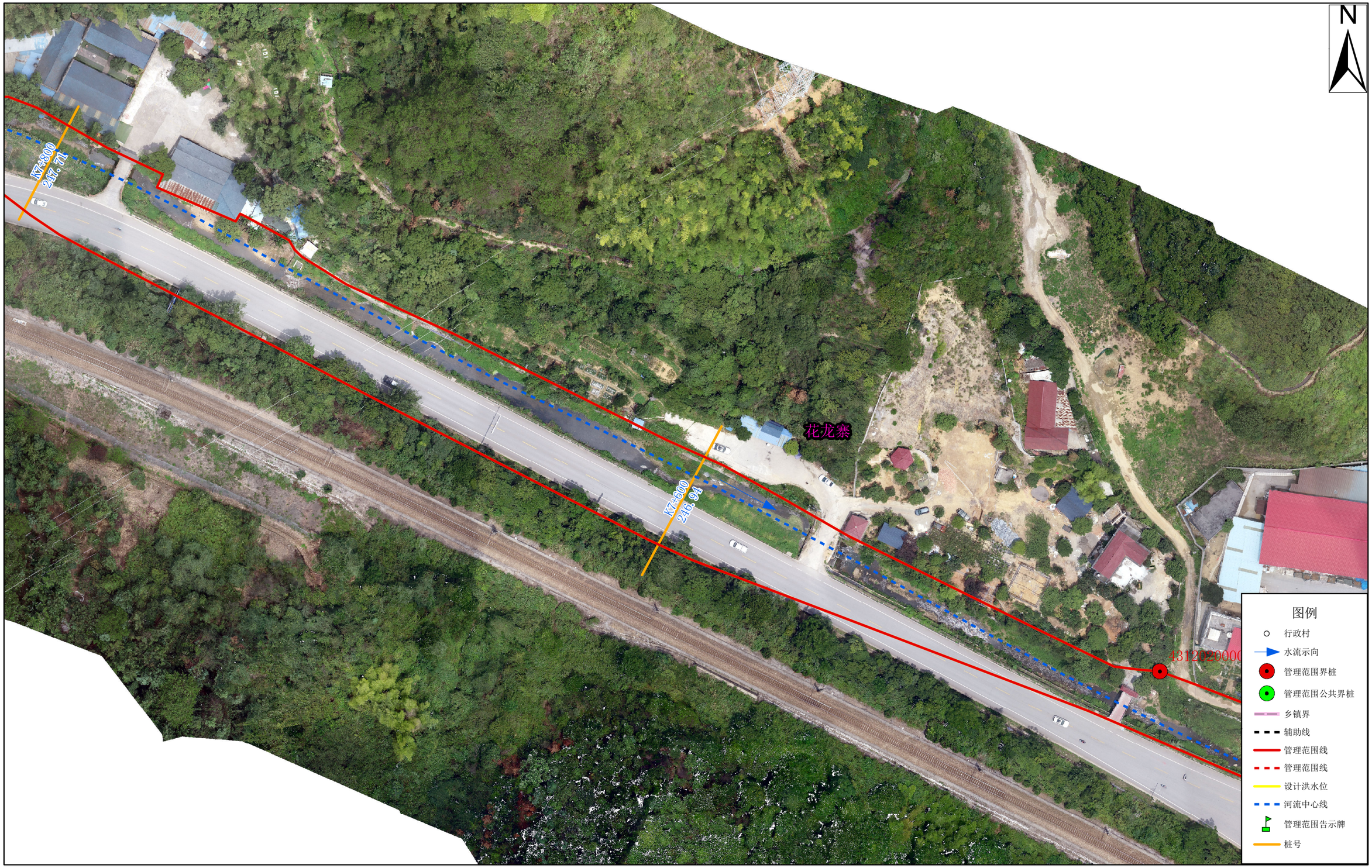

鹤城区水利局

鹤城区自然资源局

批准单位：鹤城区人民政府　　审核单位：怀化市水利局、自然资源和规划局

制图单位：湖南新思维工程咨询勘测设计院

2023年8月划界

制 图 者：

检 查 者：

CGCS2000国家大地坐标系，中央经线111°

1985国家高程基准

1:1000

潭口溪河道管理范围划定图（29/45）

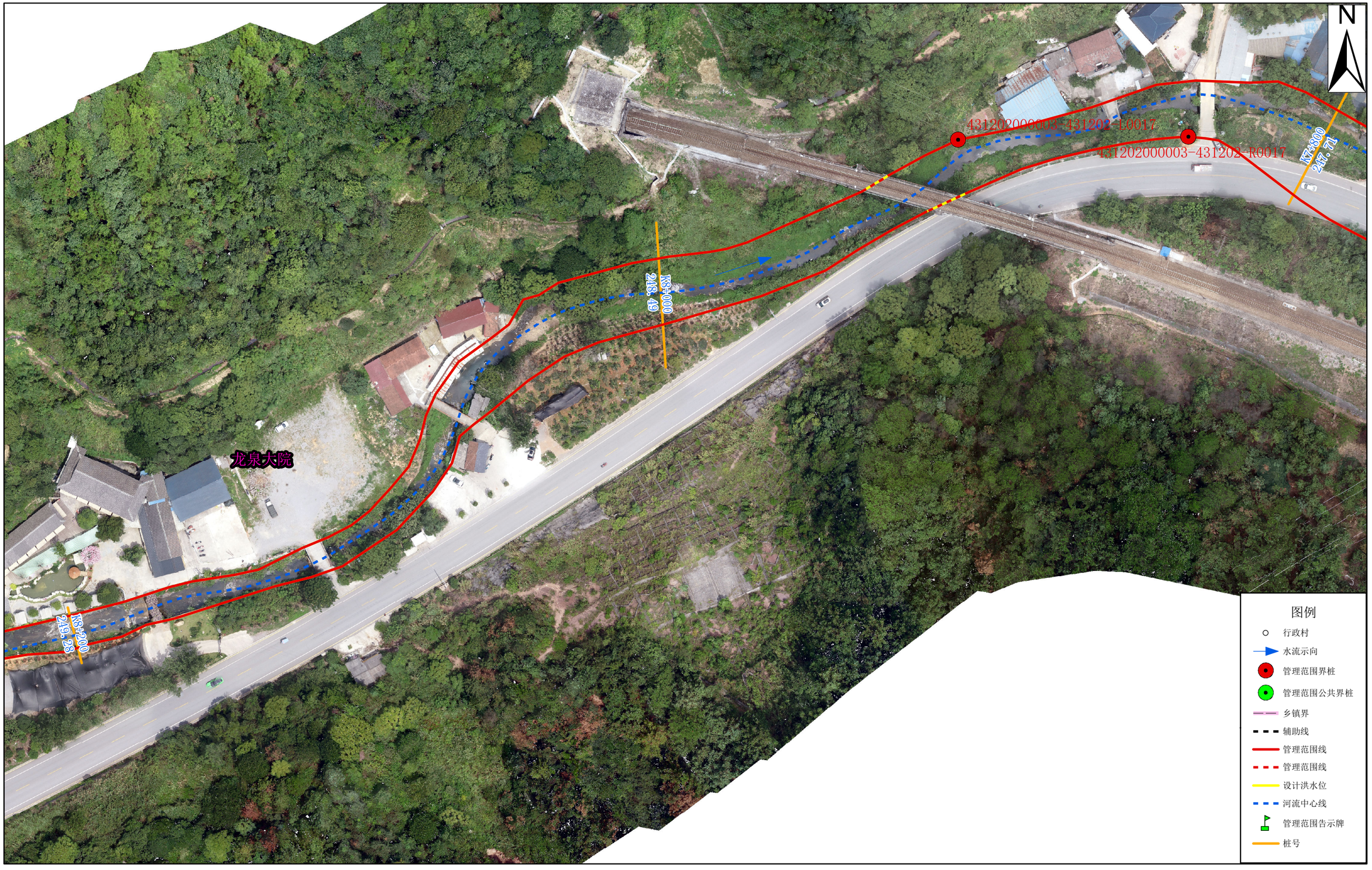

鹤城区水利局

鹤城区自然资源局

批准单位：鹤城区人民政府　　审核单位：怀化市水利局、自然资源和规划局

制图单位：湖南新思维工程咨询勘测设计院

2023年8月划界

制 图 者：

CGCS2000国家大地坐标系，中央经线111°

检 查 者：

1985国家高程基准

1:1000

潭口溪河道管理范围划定图（30/45）

鹤城区水利局

鹤城区自然资源局

批准单位：鹤城区人民政府　　审核单位：怀化市水利局、自然资源和规划局

制图单位：湖南新思维工程咨询勘测设计院

2023年8月划界

制 图 者：

检 查 者：

CGCS2000国家大地坐标系，中央经线111°

1985国家高程基准

1:1000

潭口溪河道管理范围划定图（31/45）

鹤城区水利局

鹤城区自然资源局

批准单位：鹤城区人民政府　　审核单位：怀化市水利局、自然资源和规划局

制图单位：湖南新思维工程咨询勘测设计院

2023年8月划界

制 图 者：

检 查 者：

CGCS2000国家大地坐标系，中央经线111°

1985国家高程基准

1:1000

潭口溪河道管理范围划定图（32/45）

鹤城区水利局

鹤城区自然资源局

批准单位：鹤城区人民政府　　审核单位：怀化市水利局、自然资源和规划局

制图单位：湖南新思维工程咨询勘测设计院

2023年8月划界

制 图 者：

CGCS2000国家大地坐标系，中央经线111°

检 查 者：

1985国家高程基准

1:1000

潭口溪河道管理范围划定图（33/45）

鹤城区水利局

鹤城区自然资源局

批准单位：鹤城区人民政府　　审核单位：怀化市水利局、自然资源和规划局　　制图单位：湖南新思维工程咨询勘测设计院

2023年8月划界　　制 图 者：

CGCS2000国家大地坐标系，中央经线111°　　检 查 者：

1985国家高程基准　　1:1000

潭口溪河道管理范围划定图（34/45）

鹤城区水利局

鹤城区自然资源局

批准单位：鹤城区人民政府　　审核单位：怀化市水利局、自然资源和规划局

制图单位：湖南新思维工程咨询勘测设计院

2023年8月划界

制 图 者：

检 查 者：

CGCS2000国家大地坐标系，中央经线111°

1985国家高程基准

1:1000

潭口溪河道管理范围划定图（35/45）

鹤城区水利局

鹤城区自然资源局

批准单位：鹤城区人民政府　　审核单位：怀化市水利局、自然资源和规划局

制图单位：湖南新思维工程咨询勘测设计院

2023年8月划界

制 图 者：

CGCS2000国家大地坐标系，中央经线111°

检 查 者：

1985国家高程基准

1:1000

潭口溪河道管理范围划定图（36/45）

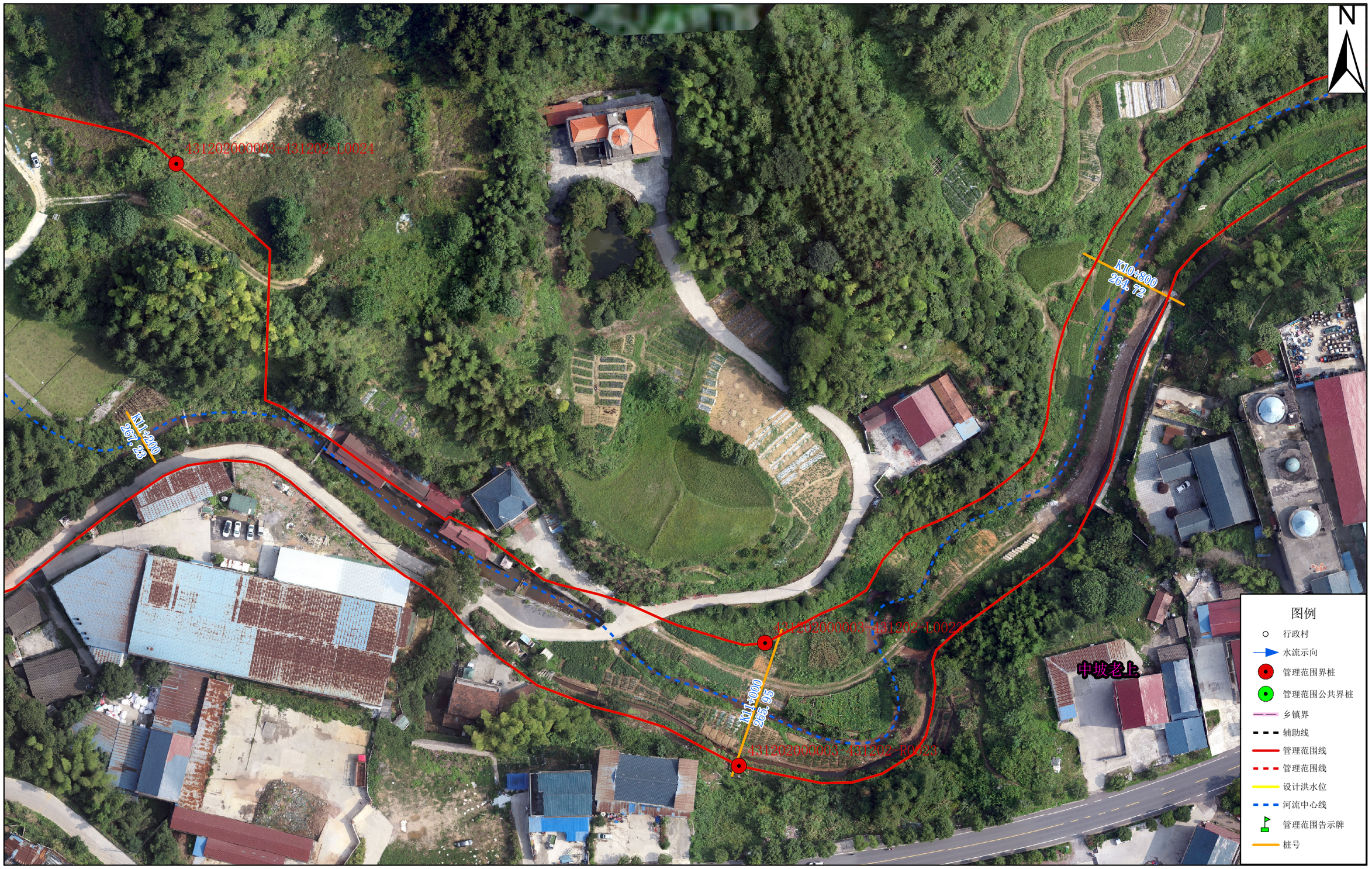

鹤城区水利局

鹤城区自然资源局

批准单位：鹤城区人民政府　　审核单位：怀化市水利局、自然资源和规划局

制图单位：湖南新思维工程咨询勘测设计院

2023年8月划界

制 图 者：

检 查 者：

CGCS2000国家大地坐标系，中央经线111°

1985国家高程基准

1:1000

潭口溪河道管理范围划定图（37/45）

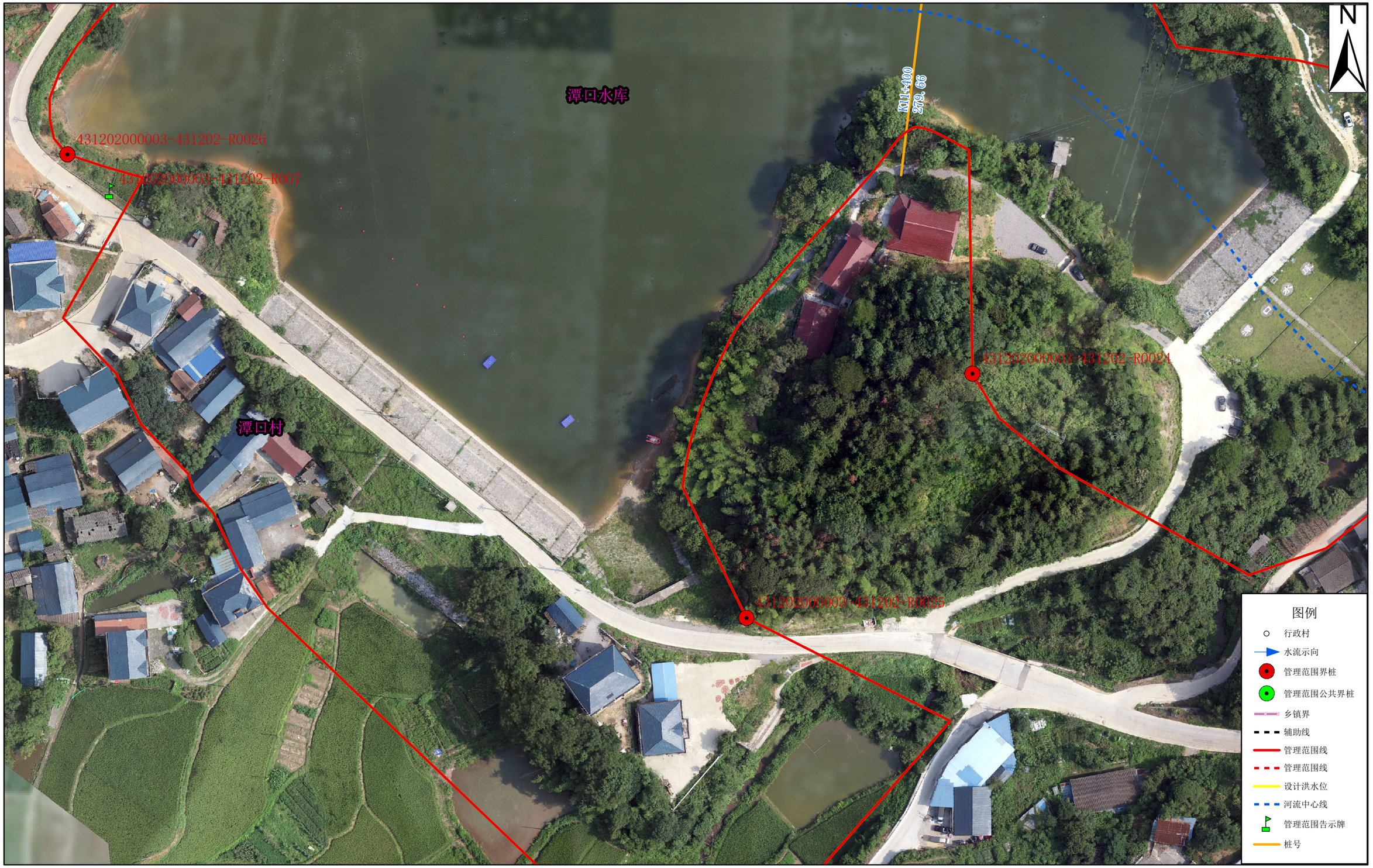

鹤城区水利局

鹤城区自然资源局

批准单位：鹤城区人民政府　　审核单位：怀化市水利局、自然资源和规划局

制图单位：湖南新思维工程咨询勘测设计院

2023年8月划界

制 图 者：

检 查 者：

CGCS2000国家大地坐标系，中央经线111°

1985国家高程基准

1:1000

潭口溪河道管理范围划定图（38/45）

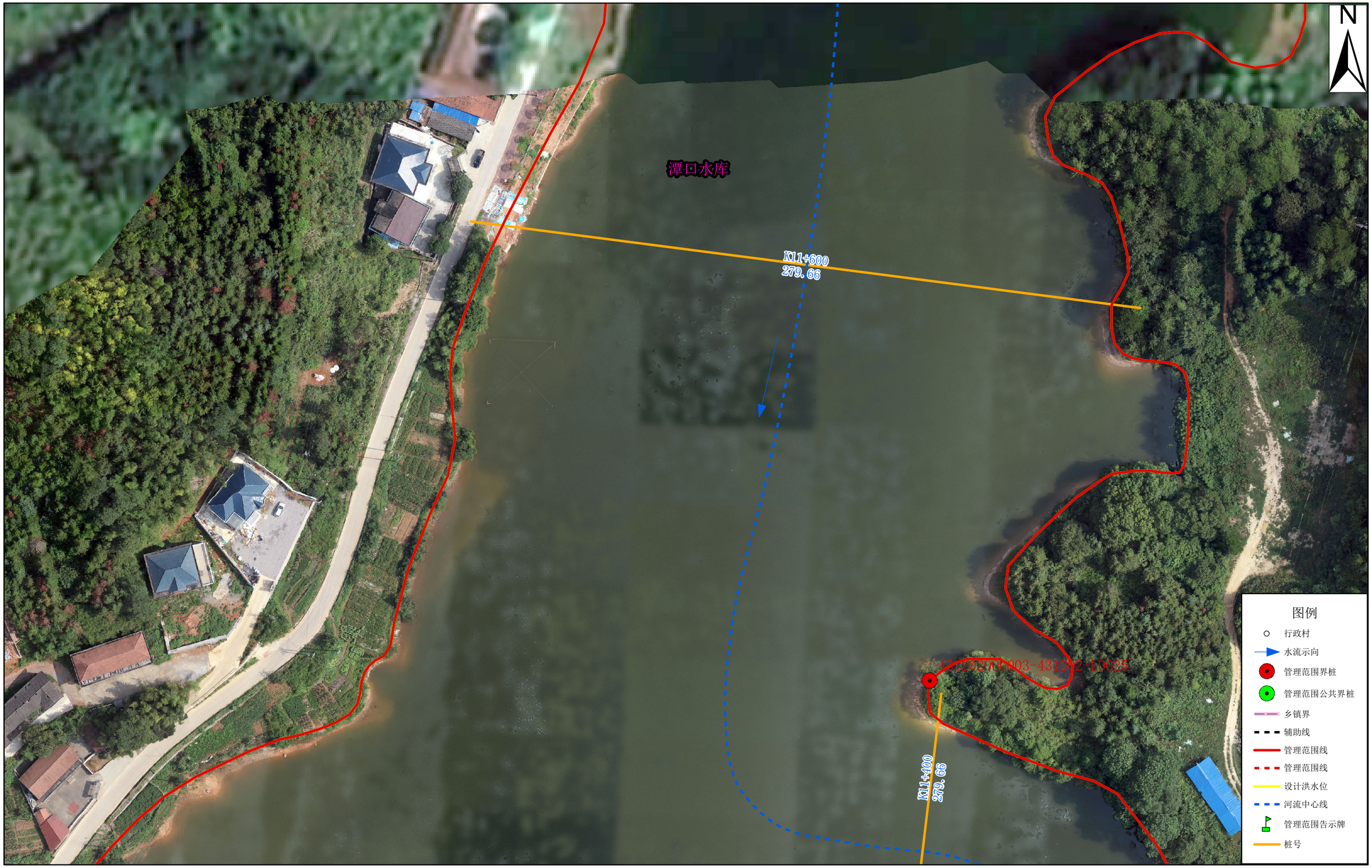

鹤城区水利局

鹤城区自然资源局

批准单位：鹤城区人民政府　　审核单位：怀化市水利局、自然资源和规划局

制图单位：湖南新思维工程咨询勘测设计院

2023年8月划界

制 图 者：

检 查 者：

CGCS2000国家大地坐标系，中央经线111°

1985国家高程基准

1:1000

潭口溪河道管理范围划定图（39/45）

鹤城区水利局

鹤城区自然资源局

批准单位：鹤城区人民政府　　审核单位：怀化市水利局、自然资源和规划局

制图单位：湖南新思维工程咨询勘测设计院

2023年8月划界

制 图 者：

检 查 者：

CGCS2000国家大地坐标系，中央经线111°

1985国家高程基准

1:1000

潭口溪河道管理范围划定图（40/45）

鹤城区水利局

鹤城区自然资源局

批准单位：鹤城区人民政府　　审核单位：怀化市水利局、自然资源和规划局

制图单位：湖南新思维工程咨询勘测设计院

2023年8月划界

制 图 者：

检 查 者：

CGCS2000国家大地坐标系，中央经线111°

1985国家高程基准

1:1000

潭口溪河道管理范围划定图（41/45）

鹤城区水利局

鹤城区自然资源局

批准单位：鹤城区人民政府　　审核单位：怀化市水利局、自然资源和规划局

制图单位：湖南新思维工程咨询勘测设计院

2023年8月划界

制 图 者：

检 查 者：

CGCS2000国家大地坐标系，中央经线111°

1985国家高程基准

1:1000

潭口溪河道管理范围划定图（42/45）

鹤城区水利局

鹤城区自然资源局

批准单位：鹤城区人民政府　　审核单位：怀化市水利局、自然资源和规划局

制图单位：湖南新思维工程咨询勘测设计院

2023年8月划界

制 图 者：

检 查 者：

CGCS2000国家大地坐标系，中央经线111°

1985国家高程基准

1:1000

潭口溪河道管理范围划定图（43/45）

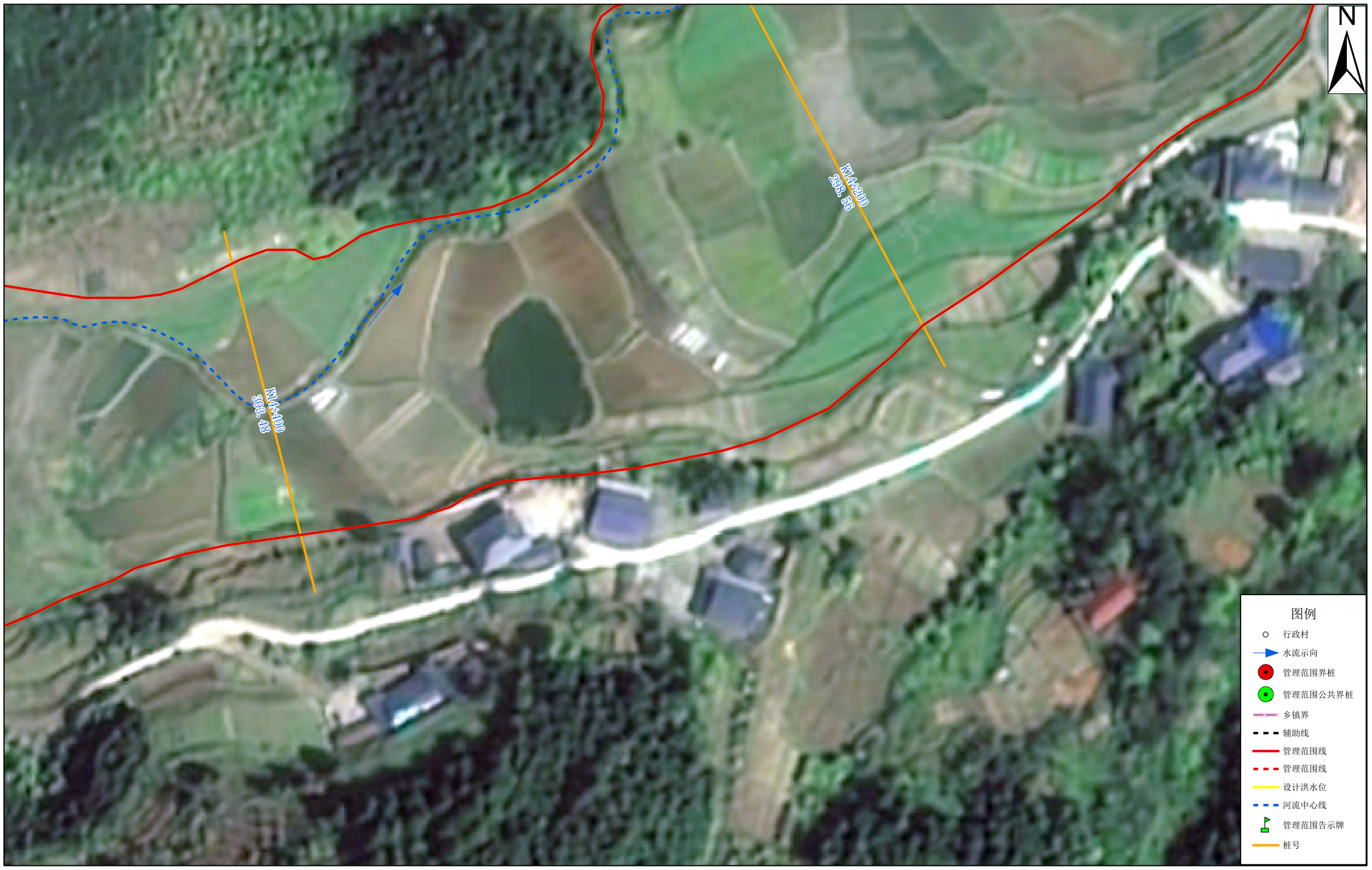

鹤城区水利局

鹤城区自然资源局

批准单位：鹤城区人民政府　　审核单位：怀化市水利局、自然资源和规划局

制图单位：湖南新思维工程咨询勘测设计院

2023年8月划界

制 图 者：

检 查 者：

CGCS2000国家大地坐标系，中央经线111°

1985国家高程基准

1:1000

潭口溪河道管理范围划定图（44/45）

鹤城区水利局

鹤城区自然资源局

批准单位：鹤城区人民政府　　审核单位：怀化市水利局、自然资源和规划局

制图单位：湖南新思维工程咨询勘测设计院

2023年8月划界

制 图 者：

检 查 者：

CGCS2000国家大地坐标系，中央经线111°

1985国家高程基准

1:1000

潭口溪河道管理范围划定图（45/45）

鹤城区水利局

鹤城区自然资源局

批准单位：鹤城区人民政府　　审核单位：怀化市水利局、自然资源和规划局

制图单位：湖南新思维工程咨询勘测设计院

2023年8月划界

制 图 者：

检 查 者：

CGCS2000国家大地坐标系，中央经线111°

1985国家高程基准

1:1000